

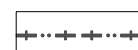
# II. ODŮVODNĚNÍ ÚZEMNÍHO PLÁNU MORÁVKA

ZMĚNA Č. 3


II.B.a) KOORDINAČNÍ VÝKRES 1 : 5 000

## LEGENDA ZMĚN

### HRANICE



HRANICE ZASTAVĚNÉHO ÚZEMÍ K 30. 9.2021




NAVRŽENÉ ZASTAVITELNÉ PLOCHY


### PRVKY ÚSES

STAV

NÁVRH



LOKÁLNÍ BIOCENTRUM



POPIS ÚSES

### PLOCHY S ROZDÍLNÝM ZPŮSOBEM VYUŽITÍ

STABILIZOVANÉ PLOCHY

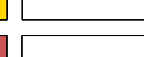
PLOCHY ZMĚN



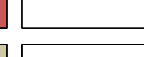
BV - BYDLENÍ - INDIVIDUÁLNÍ V RODINNÝCH DOMECH VESNICKÉ




RI - REKREACE - RODINNÉ



OV - OBČANSKÉHO VYBAVENÍ - VEŘEJNÁ INFRASTRUKTURA




PV - VEŘEJNÝCH PROSTRANSTVÍ - S PŘEVAHOU ZPEVNĚNÝCH PLOCH




SV- SMÍŠENÉ OBYTNÉ - VESNICKÉ




DS - DOPRAVNÍ INFRASTRUKTURY - SILNIČNÍ



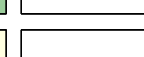
TI - TECHNICKÉ INFRASTRUKTURY - INŽENÝRSKÉ SÍTĚ




TO - TECHNICKÉ INFRASTRUKTURY - TECHNICKÉHO ZABEZPEČENÍ OBCE




ZP - ZELEŇ - PŘÍRODNÍHO CHARAKTERU



NZ - ZEMĚDĚLSKÉ POZEMKY



NP - PŘÍRODNÍ



RUŠENÉ JEVY